

Ironman 5 juli 2026

Avspärrade vägar på grund av cykeltävling.

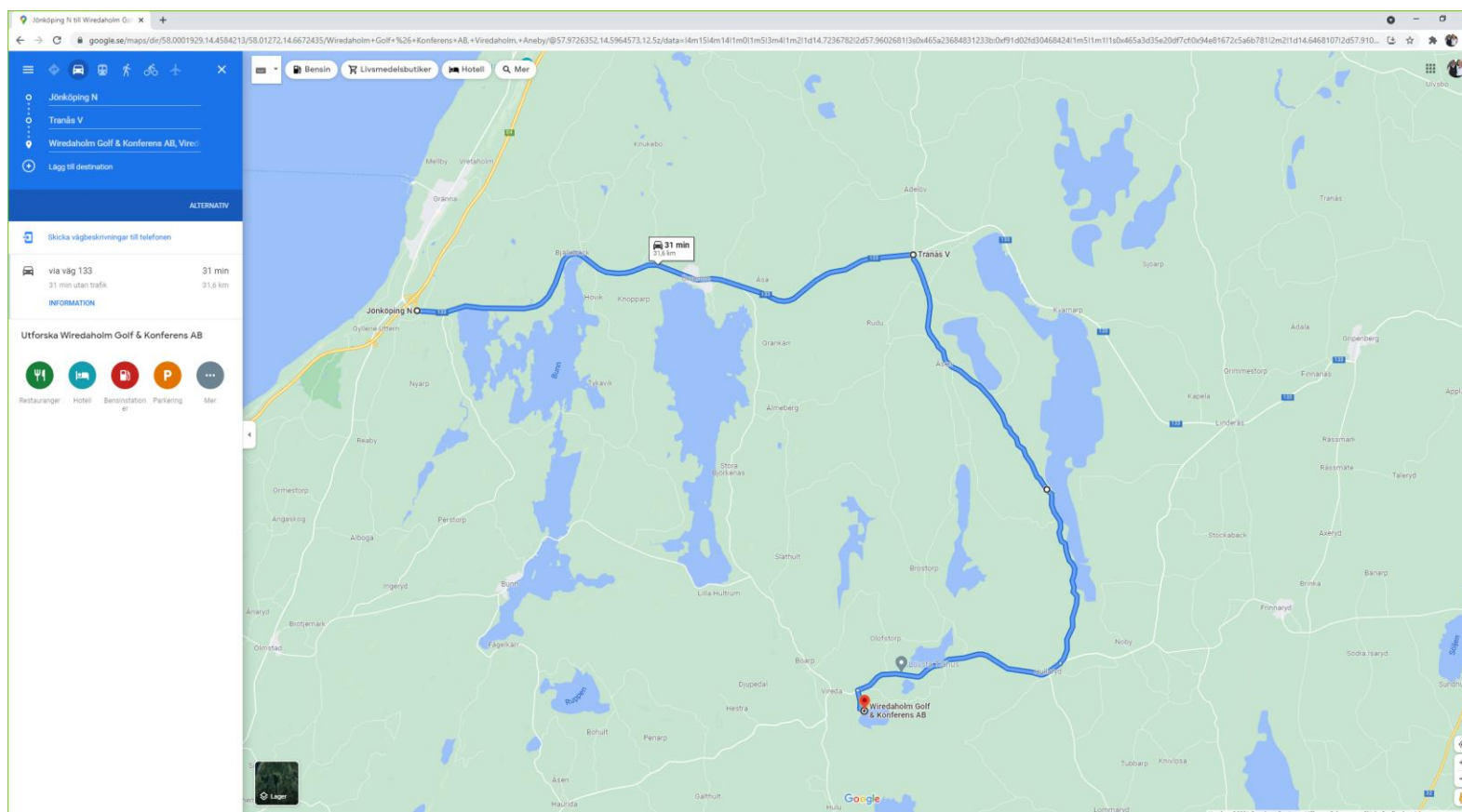
På söndagen den 5 juli 2026 mellan kl. 9:00 och kl. 13:30 är det svårt att nå Vireda norrifrån och västerifrån.

Här kommer en beskrivning för alternativa vägar till Wiredaholm

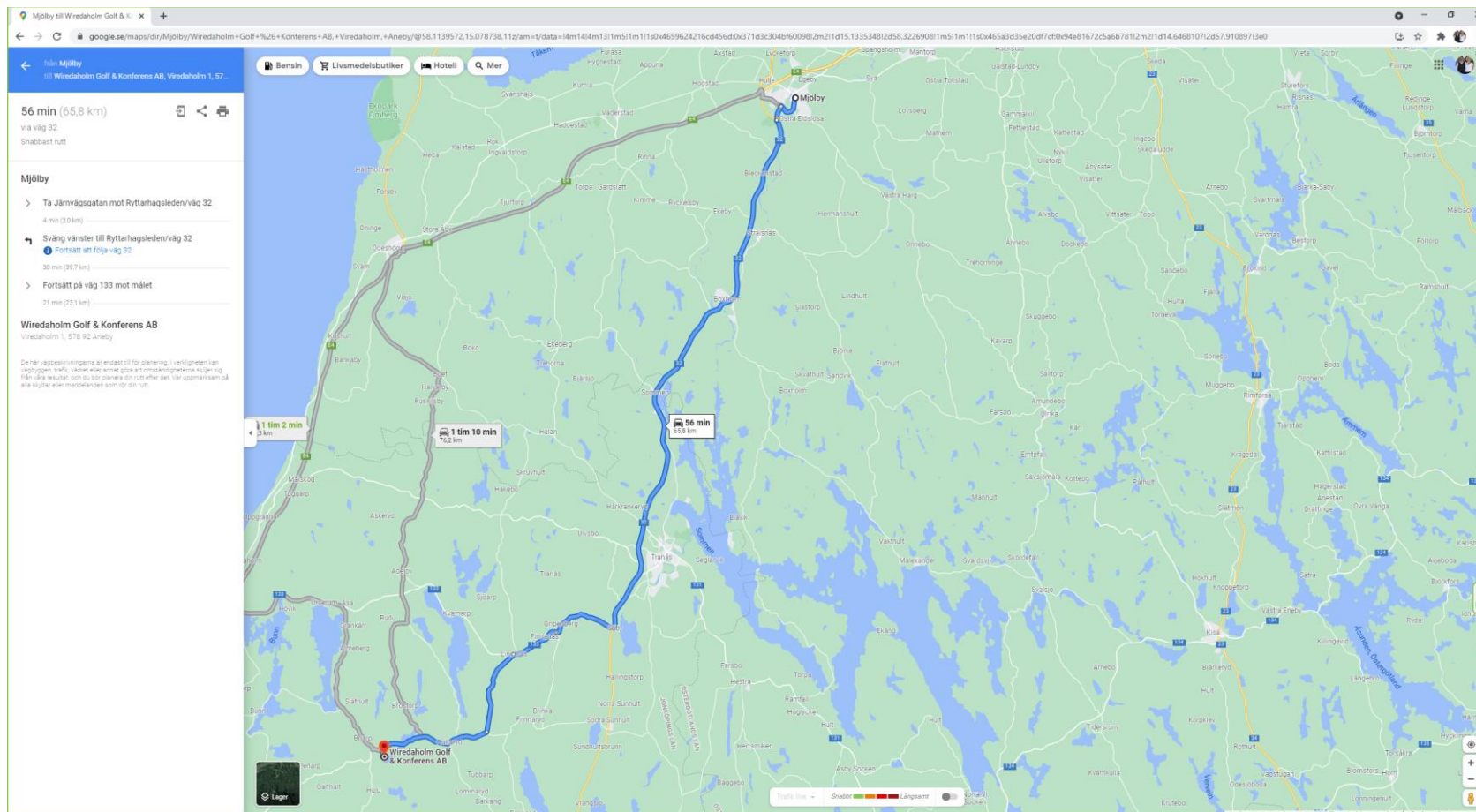
Vägen från Gränna till Viredaholm:

- Sträckan mellan Örserum och Vireda är avstängd mellan kl. 9:30 och kl. 14:20

Alternativ 1: fortsätt på väg 133 från Gränna mot Tranås fram till Adelöv. Ta vägen till höger mot Hullaryd i Adelöv och sväng sedan höger i Hullaryd mot Vireda.



Alternativ 2: om du kommer norrifrån på E4:an lämna E4:an redan i Mjölby och ta vägen över Tranås, Gripenberg, Linderås och Hullaryd



Vägen från Jönköping till Viredaholm:

- Sträckan mellan Lekeryd och Vireda är avstängd mellan kl. kl. 09:00 och kl. 13:30

Alternativ 3: i Lekeryd fortsätt på väg 132 mot Aneby. Sväng vänster innan Järsnäs mot Ryd och Hulu. Följ vägen fram till Vireda. I Vireda sväng höger förbi återvinningsstationen och höger igen förbi "Vireda Gröna Lund". Ignorera skylten "motortrafik förbjudet" och fortsätt över kullen längs med korthålsbanan. Du är framme.

Lekeyrd till Wiredaholm Golf & Konferens AB

google.se/maps/dir/Lekeyrd/Wiredaholm+Golf+%26+Konferens+AB,+Viredaholm,+Aneby/@57.843216,14.4338114,12.5z/data=!4m2!4m2!3m1!1s111s0x465a0e1f86f8cf67:0xf6fb5dae701aed462m2!1d14.14154747!2d57.772335!3m4!1m2!1d14.5299353!2d57.8112114!3s0x465a10d36158b18f:0xa9f5ec9ae922fb73!3m4!1m2!1d14.630943!2d57.909051!3s0x4...

Bensin Livsmedelsbutiker Hotell Mer

Lekeyrd, 561 96
Wiredaholm Golf & Konferens AB, Vireda
Lägg till destination

Åk nu - ALTERNATIV

Skicka vägbeskrivningar till telefonen

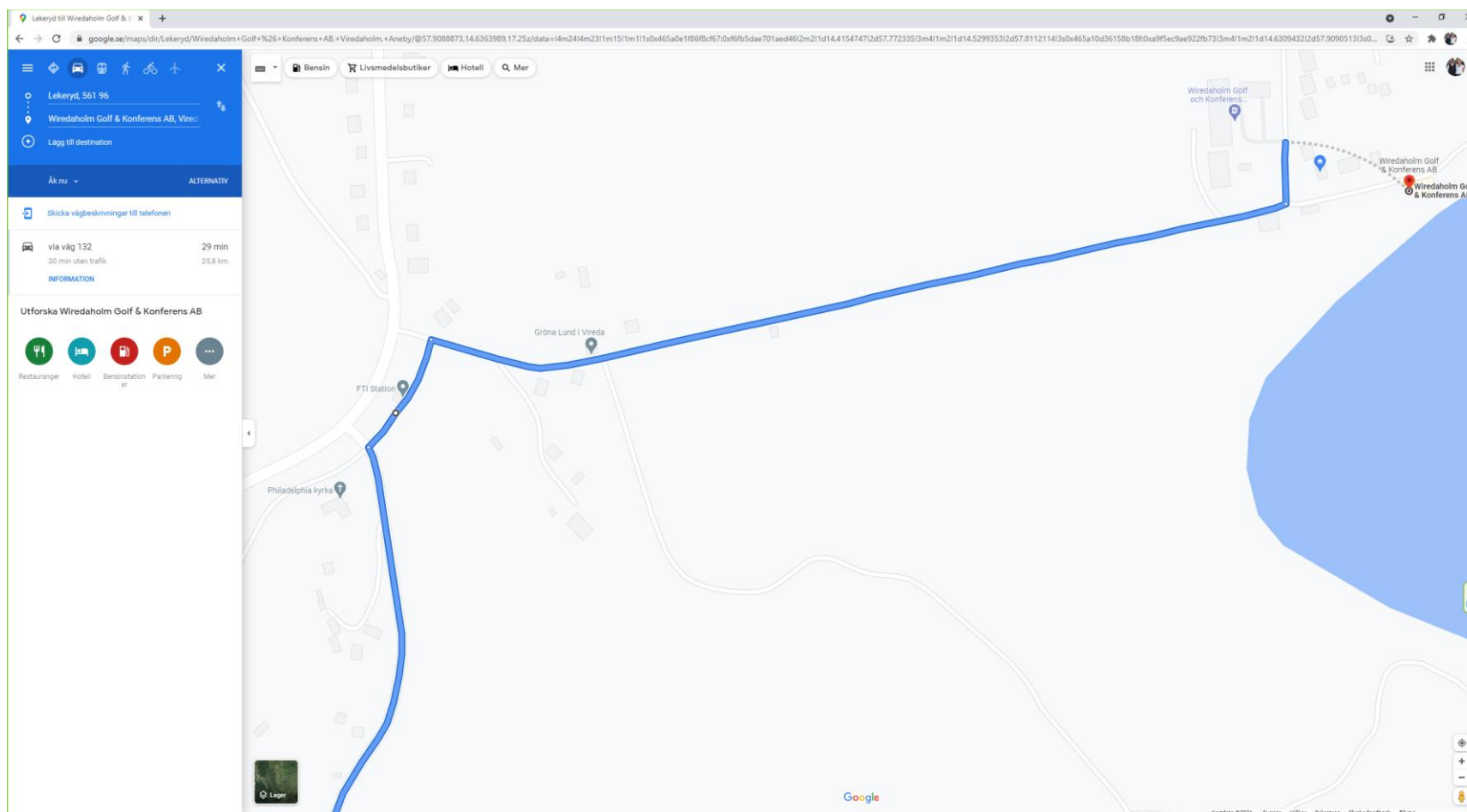
via väg 132 29 min
30 min utan trafik 25,8 km
INFORMATION

Utforska Wiredaholm Golf & Konferens AB

Restauranger Hotell Bensinstationer Parkering Mer

Karta ©2021 Google Sverige Villkor Sekretess Skicka feedback 1 km

Sista biten i Vireda



Alternativ 4: kör på E4:an till Gränna och följ **Alternativ 1** ovan.